



CAP enlisme

LA CHASSE AU TRÉSOR

Ne le prenez pas pour un narcisse,
il pourrait bien vous coller !

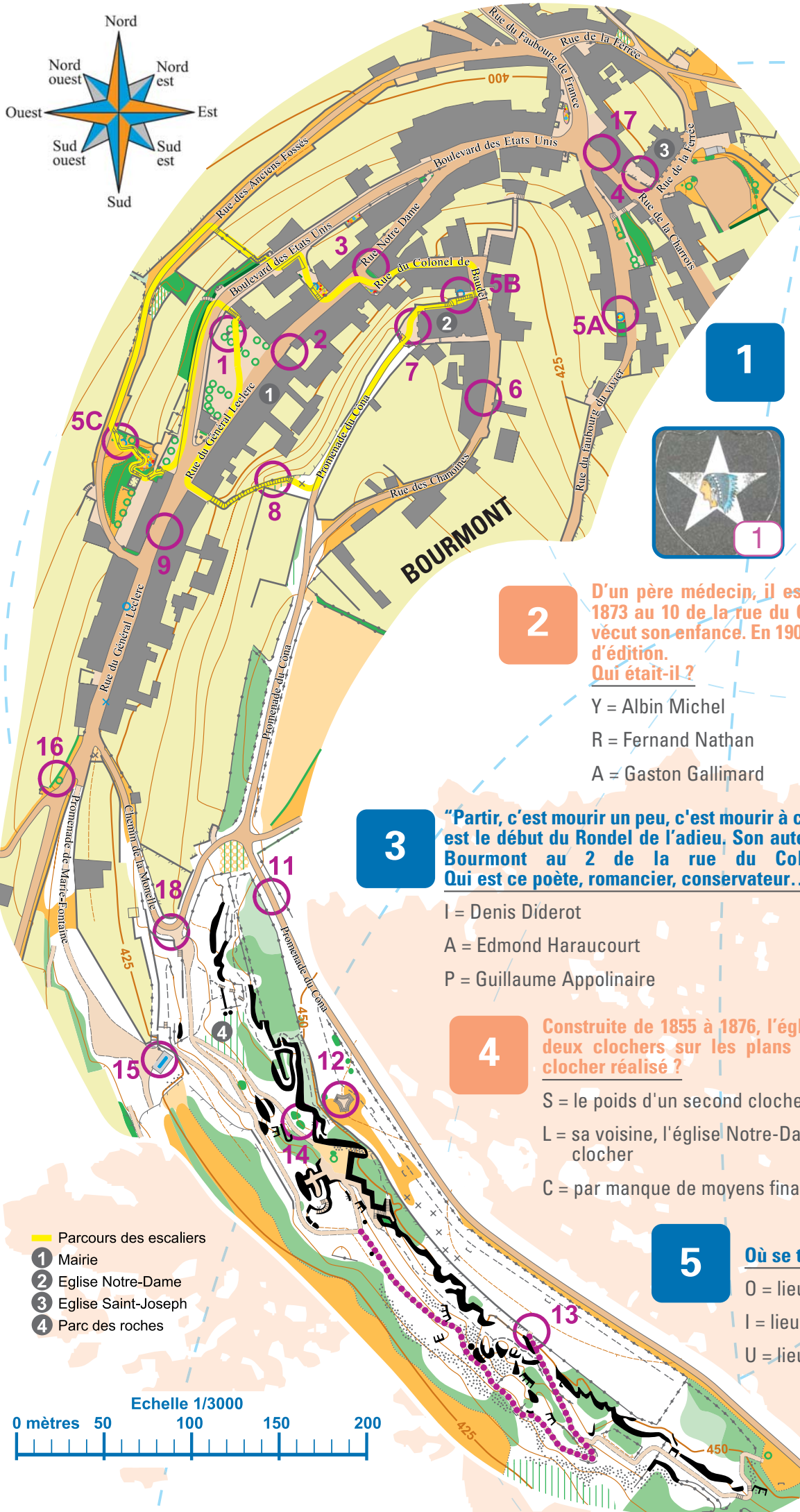
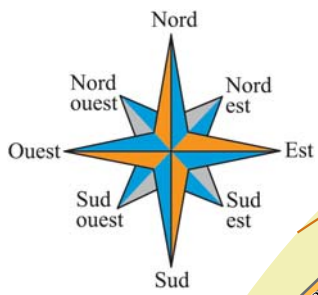


CAP
ORIENTATION
www.cap-orientation.com

CHAMPAGNE & ARDENNE
TOURISME



QUELQUES
CONSEILS
AVANT LE
DÉPART
AU DOS



- Parcours des escaliers
- 1 Mairie
- 2 Eglise Notre-Dame
- 3 Eglise Saint-Joseph
- 4 Parc des roches

1

"Second de personne" telle est la devise de la 2^{me} division d'infanterie américaine depuis plus de 90 ans. L'acte fondateur de la division de la "tête d'indien" a été rédigé à Bourmont. Quelle est la date de sa formation ?



- G = le 21 juin 1916
- H = le 26 octobre 1917
- M = le 14 avril 1918

2

D'un père médecin, il est né à Bourmont en 1873 au 10 de la rue du Général Leclerc et y vécut son enfance. En 1900 il crée une maison d'édition. Qui était-il ?



- Y = Albin Michel
- R = Fernand Nathan
- A = Gaston Gallimard

3

"Partir, c'est mourir un peu, c'est mourir à ce qu'on aime : " Tel est le début du Rondel de l'adieu. Son auteur est né en 1856 à Bourmont au 2 de la rue du Colonel de Baudel. Qui est ce poète, romancier, conservateur... ?

- I = Denis Diderot
- A = Edmond Haraucourt
- P = Guillaume Appolinaire

4

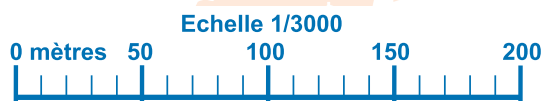
Construite de 1855 à 1876, l'église Saint-Joseph comporte deux clochers sur les plans initiaux. Pourquoi un seul clocher réalisé ?

- S = le poids d'un second clocher aurait fragilisé l'édifice
- L = sa voisine, l'église Notre-Dame (1754) n'a qu'un seul clocher
- C = par manque de moyens financiers

5

Où se trouve ce puits ?

- O = lieu 5A
- I = lieu 5B
- U = lieu 5C



6

Au 5 de la rue des chanoines, au dessus de la porte il y a une ancre de marine, le Comte Théodore Ducos a habité ici. Qui était-il?

N = le Ministre de la marine sous Napoléon III

R = l'ingénieur qui a rendu la Meuse navigable jusqu'à Bourmont

T = un fabricant d'ancres en acier haut-marnais



7

L'église Notre-Dame a été achevée en 1754. En 1892, un incendie détruit les toits et le clocher. Comment était le clocher avant cette date?

N = moins haut de 4 mètres

R = avec la cloche apparente

T = en forme de bulbe



8

L'escalier des 104 marches est très pratique pour se rendre de la rue du Général Leclerc à l'église Notre-Dame.

En quelle année a-t-il été bâti ?

E = 1578

H = 1758

O = 1857



9

Le réputé prix littéraire Goncourt, créé par le testament d'Edmont Huot de Goncourt, doit son nom à l'arrière-grand-père des deux frères "Goncourt". Cet habitant de Bourmont (30 rue du Général Leclerc) devint propriétaire des terres de Goncourt, village situé à 5 km de Bourmont, et put ainsi ajouter "De Goncourt" à son nom Huot. Quelle était la profession de l'arrière-grand-père ?

E = Garde marteau

I = Garde champêtre

U = Garde des sceaux


11

La promenade du Côna est bordée de tilleuls dont la plupart sont plus que centenaires. En quelle année ont été plantés les plus vieux ?

B = 1560

J = 1670

M = 1760



10

Les 18, 19 et 20 juin 1940, Bourmont fut vaillamment défendu contre l'invasion allemande. Par qui?

(espace) = le 14^{ème} régiment de Tirailleurs Sénégalais

- (tiret) = le 8^{ème} bataillon d'infanterie de marine

S = les résistants haut-marnais



12

C'est avec les pierres des fortifications de Bourmont détruites en 1671 que le calvaire fut érigé en 1697 puis restauré en 1810. Le christ en fonte, à été rajouté en 1897. À quoi servaient les trois creux dans les flancs du calvaire ?

A = des statuettes pieuses étaient exposées

O = des cierges y brûlaient

U = les passants s'y abritaient



13


Depuis le point n°13, suivre le sentier (surligné en pointillés violets), jusqu'à la bifurcation proche du n°14.

Laquelle de ces trois photos est visible du sentier ?

F = photo 13A

T = photo 13B

V = photo 13C



14

Classé au titre de la loi sur les sites, lieu de promenade boisé, le parc des roches comporte des falaises, des ponts de roches, des escaliers de pierre, des abris sous roches, une source, un site d'escalade... Quelle est son origine ?

E = une carrière aménagée en jardin pittoresque

I = les vestiges du château de Bourmont

U = les vestiges de thermes Gallo-romains

15

Au 19^{ème} siècle, que se passait-il sur la place devant le lavoir de la source de Marie-Fontaine ?

D = la messe en plein air

F = le marché aux fromages

L = le marché aux chevaux

Notez les réponses trouvées ici, en respectant les numéros (question 5 -> case 5).

1	2	3	4	5	6	7	8	9	10	11	12	13	14	15
---	---	---	---	---	---	---	---	---	----	----	----	----	----	----



CAP
ORIENTATION
www.cap-orientation.com

AVEZ-VOUS AIMÉ

alors venez découvrir d'autres circuits
CAP Énigme et CAP Patrimoine
en France sur :
www.cap-orientation.com

et en Champagne-Ardenne sur :
www.tourisme-champagne-ardenne.com

RÈGLES DU JEU CAP^enigme

Afin de résoudre l'énigme (en première page), 15 indices sont proposés. Chaque réponse permet de compléter les cases indices numérotées de 1 à 15. Peu importe l'ordre pour solutionner les indices, mais chaque réponse doit figurer dans la bonne case (exemple : indice 5, case 5). Certains indices sont associés à des lieux sur la carte (cercles numérotés). En allant sur ces lieux, un élément architectural, du texte gravé... vous permettent de répondre. Pour d'autres indices, des aides (ci-dessous) mènent à la solution.

AIDES AUX RÉPONSES

- Allez Place du Général de Gaulle la date figure sur le monument (1).
- Allez au 36 de la rue du Général Leclerc, la bibliothèque municipale porte le nom de cet éditeur.
- Allez au 2 de la rue du Colonel de Baudel (3), le nom de ce poète figure sur une plaque fixée au mur.
- À l'église Saint-Joseph (4), à droite de la porte d'entrée le nom de l'église est gravé en latin. La lettre à trouver est la quatrième lettre du premier mot.
- Allez à chacun des 3 lieux (5A, 5B et 5C) et comparez avec la photo.
- La lettre à trouver figure trois fois dans le mot précédant "forteresse" sur la table d'orientation située près de la porte d'entrée de l'église Notre-dame (7).
- Allez à la mairie (16 rue du Général Leclerc), et comptez le nombre de fenêtres de la façade.
9 fenêtres = N 11 fenêtres = R 13 fenêtres = T
- Allez au 16, la lettre à trouver est la première lettre du dernier mot de la plaque de l'arbre de la liberté.
- Allez au 2 de la rue de la Charrois (17), laquelle de ces trois sculptures s'y trouve :

E=



I=



U=



- Allez 30 mètres à l'est du lieu 5C, la réponse est inscrite sur un monument commémoratif.
- Sur la porte du lavoir de Marie-Fontaine (15), une plaquette indice vous donne la réponse.
- Allez 50 mètres au sud du 14, comptez le nombre de marches de l'escalier :



A=17 marches O=20 marches U=23 marches

- Parcourez le sentier, et soyez observateur.
- Allez au 14, les deux taches vertes sont des buissons de :



E=Buis



I=Erable



U=lf

- Sur le coté du panneau d'information (18) il y a une plaquette indice donnant la bonne réponse.

LÉGENDE

Voie routière - voie piétonne	
Allée piétonne - Sentier	
Sentier peu visible - Mur en ruine	
Mur : franchissable , infranchissable	
Clôture : franchissable , infranchissable	
Rocher - Falaises franchissables	
Falaises infranchissables	
Zone de pierres - Entrée d'abris - Puits	
Courbes de niveau	
Sens de la pente	
Maitresse - Normale - Intermédiaire	
Dépression - Colline	
Escalier - Objet particulier - Banc	
Bâtiment : franchissable , infranchissable	
Limite précise de végétation	
Arbre isolé - Buisson - Haie	
Zone interdite - Massif de fleurs	
Pelouse, prairie	
Friche, déboisé - Friche, arbres dispersés	
Forêt: Course facile - course ralentie	
Forêt, course difficile - Végét. impénétrable	
Végétation: course ralentie - course difficile	
Forêt, POSSIBILITE DE COURSE	
Visibilité réduite	100%
Bonne visibilité	70% 50% 30% 0%

ÉCHELLE 1/3000

1 cm sur la carte représente 30 mètres sur le terrain

ÉQUIDISTANCE 5 MÈTRES

entre 2 courbes de niveau on monte ou on descend de 5 mètres

RENSEIGNEMENTS ET ADRESSES UTILES

Champagne-Ardenne Tourisme
50 Avenue du Général Patton – BP 50319
51013 Châlons-en-Champagne cedex
T (0)3 26 21 85 80 – F (0)3 26 21 85 90
www.tourisme-champagne-ardenne.com

Comité Départemental du Tourisme
et du Thermalisme de la Haute-Marne
Cours Marcel Baron - BP 2048
52902 Chaumont Cedex 9
T (0)3 25 30 39 00 - F (0)3 25 30 39 09
www.tourisme-hautemarne.com

Mairie de Bourmont
16 Rue du Général Leclerc – 52150 Bourmont
T (0)3 25 01 16 46
www.bourmont.fr

DÉCOUVREZ LES CAP ENIGME EN CHAMPAGNE-ARDENNE

Essoyes (Aube)

Troyes (Aube)

Hautvillers (Marne)

Bourmont (Haute-Marne)

sur www.cap-orientation.com et

sur www.tourisme-champagne-ardenne.com